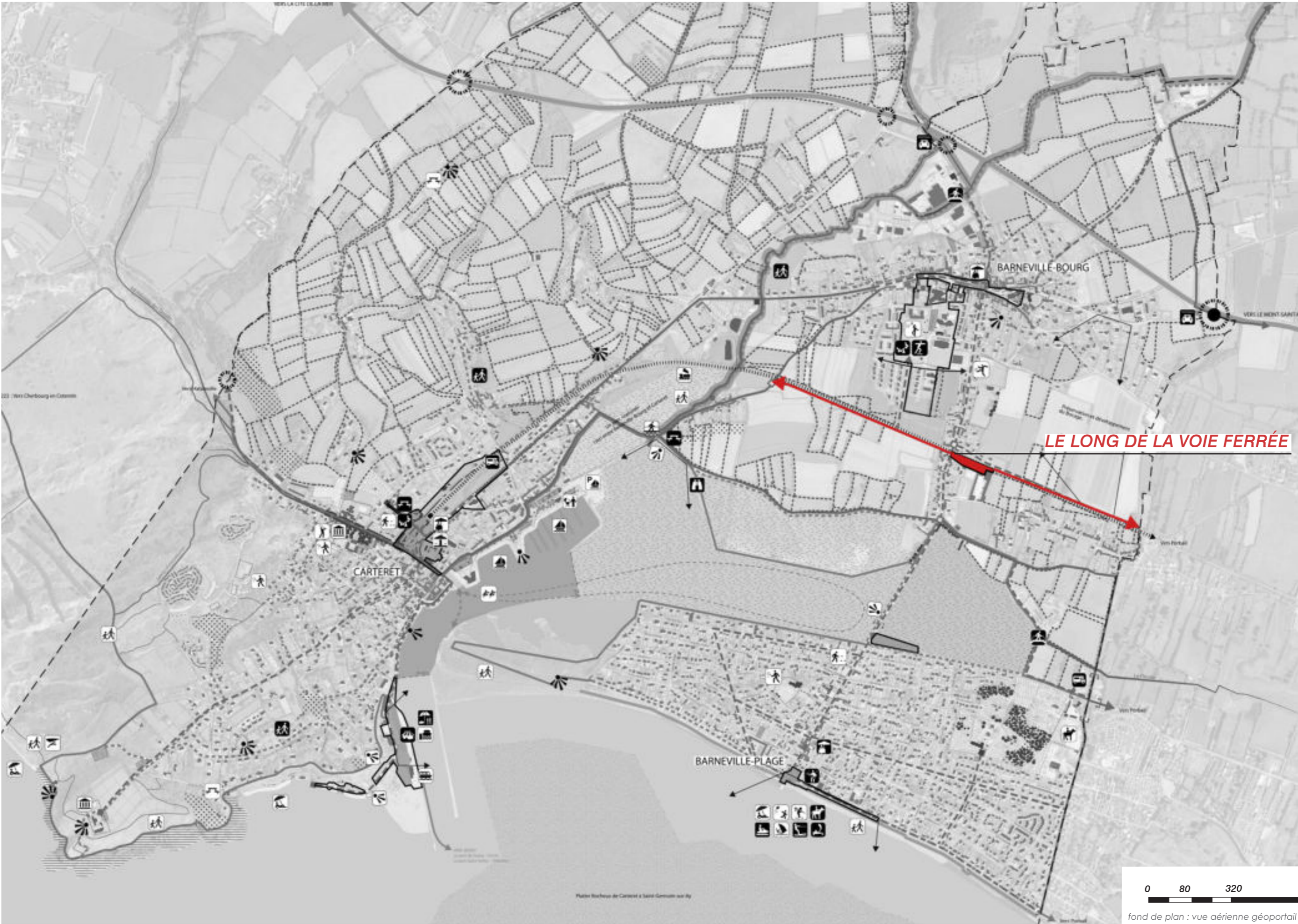


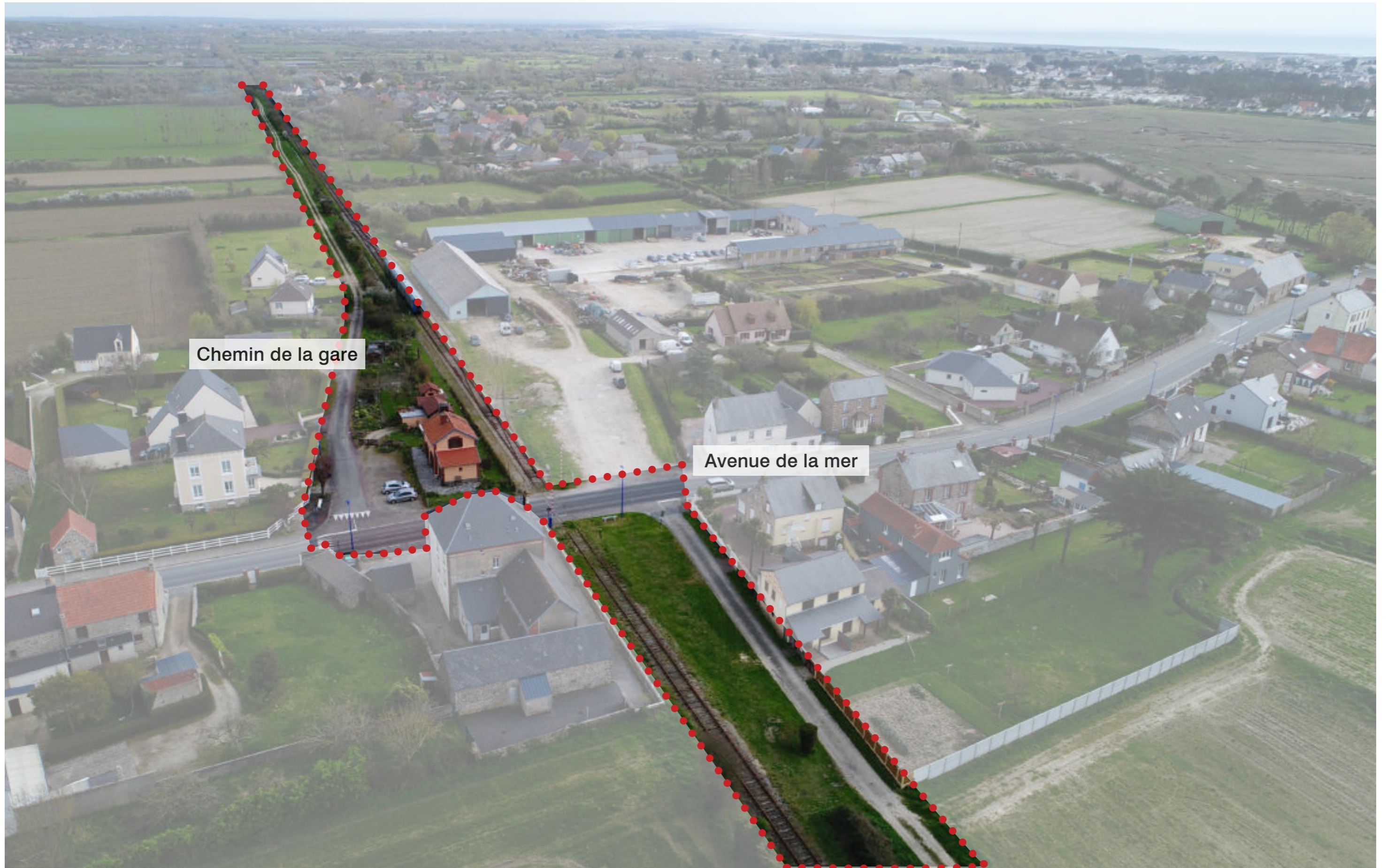
CHAPITRE 9 // SITE DE PROJET 08 - LE LONG DE LA VOIE FERRÉE

ETUDE URBANISTIQUE DE PROSPECTIVE : AMÉNAGEMENT DE LA STATION BALNÉAIRE DE BARNEVILLE-CARTERET

SITE DE PROJET 08 - LE LONG DE LA VOIE FERRÉE



LE LONG DE LA VOIE FERRÉE - PÉRIMÈTRE D'INTERVENTION



Chemin de la gare

Avenue de la mer

LE LONG DE LA VOIE FERRÉE



Croisement avec le chemin du Tôl.



Passage à niveau avenue de la Mer.



Croisement entre le Chemin de la Gare et Les Rivières.

UN NOUVELLE AXE - LE LONG DU TRAIN TOURISTIQUE DE CARTERET À PORBAIL



Ancienne halte ferroviaire



Arrêt du train Touristique



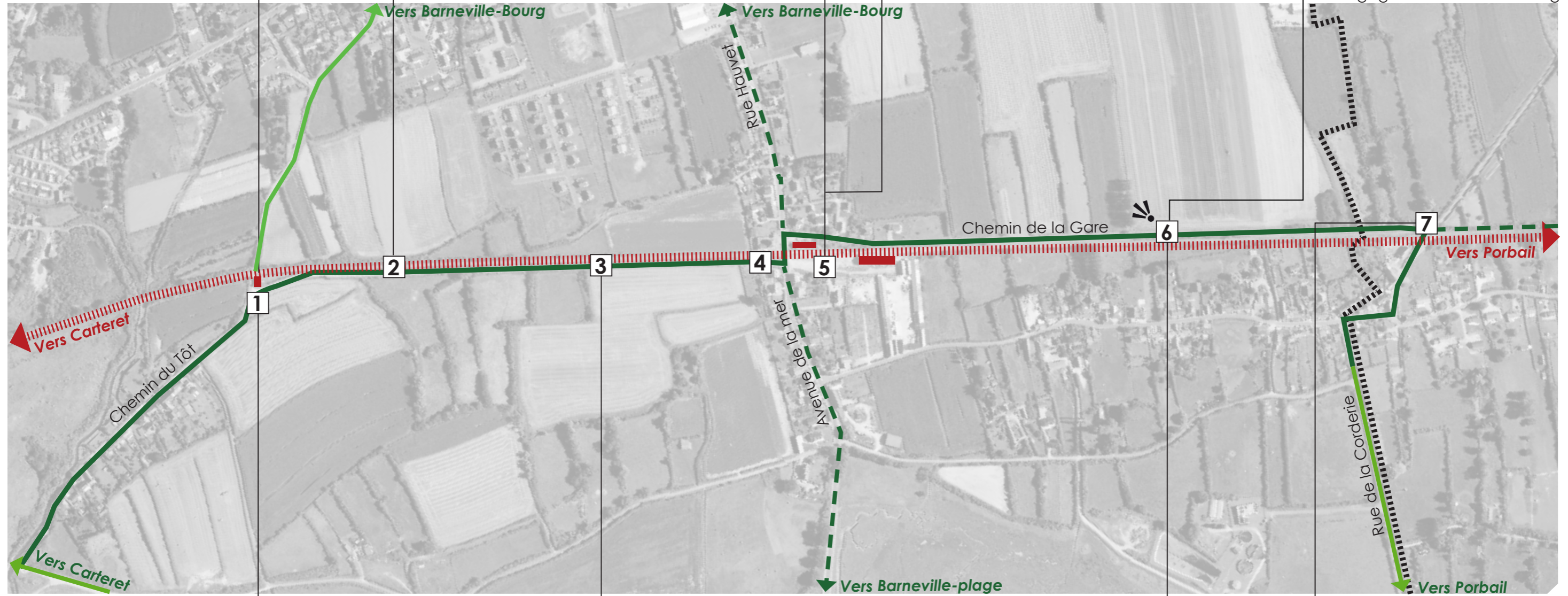
Ancienne Gare de Barneville



Espace technique de la Gare de Barneville



Vue dégagée sur Barneville-Bourg



Connexion à l'actuel vélo-route -
Chemin du Tôt



Première partie de la piste



Arrivée rue Hauvet



Chemin de la Gare



Arrivée à Saint-Jean-de-la-Rivière

