

CHAPITRE 6 // SITE DE PROJET 05 - LA ROUTE DIGUE

ETUDE URBANISTIQUE DE PROSPECTIVE : AMÉNAGEMENT DE LA STATION BALNÉAIRE DE BARNEVILLE-CARTERET

SITE DE PROJET 05 - LA ROUTE DIGUE



BARNEVILLE-PLAGE - AVENUE DE LA MER / ROUTE DIGUE - EXISTANT

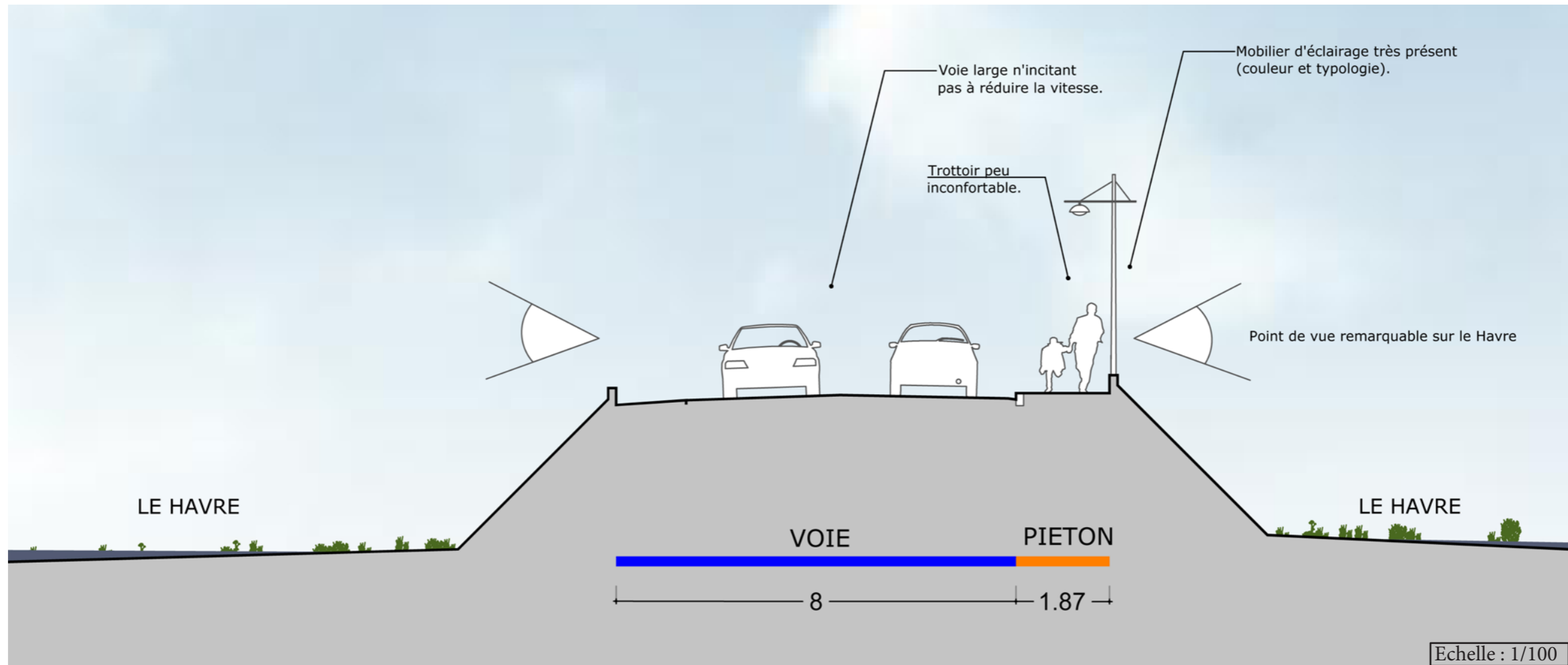


0 15 30 60m

fond de plan : vue aérienne géoportail

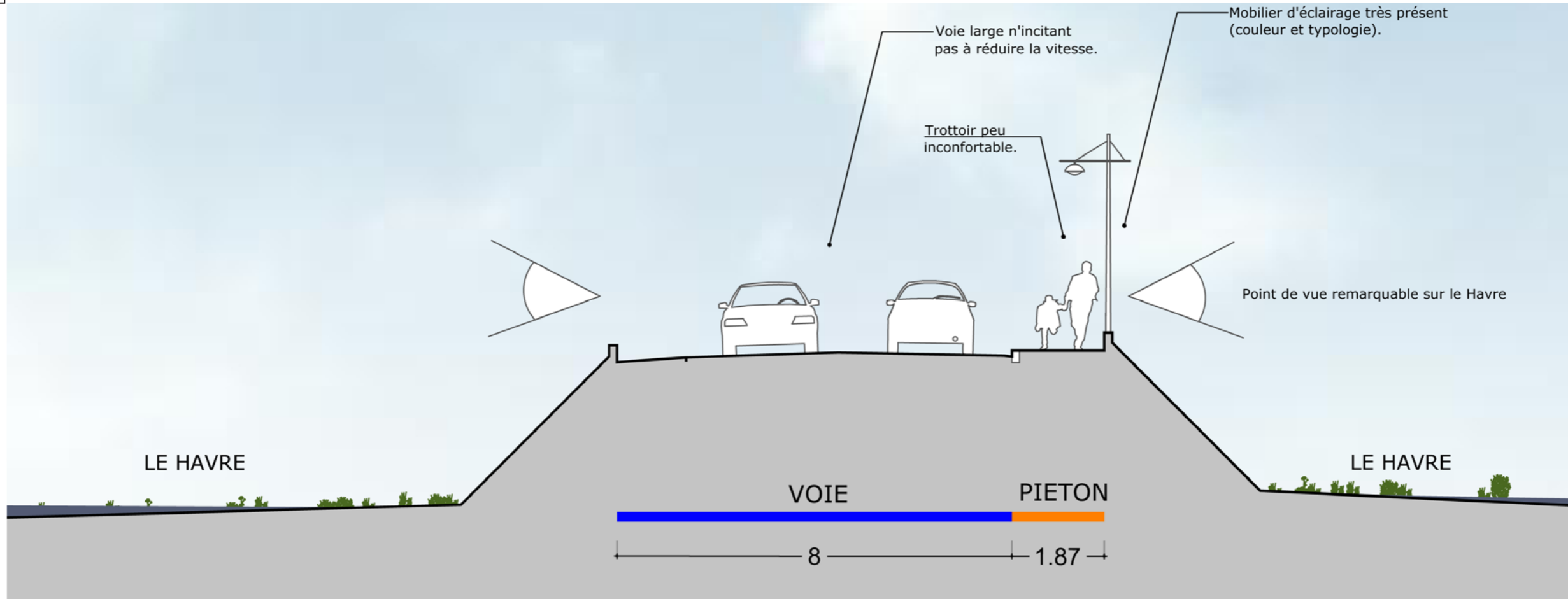


BARNEVILLE-PLAGE - AVENUE DE LA MER / ROUTE DIGUE - COUPE 04 - EXISTANT

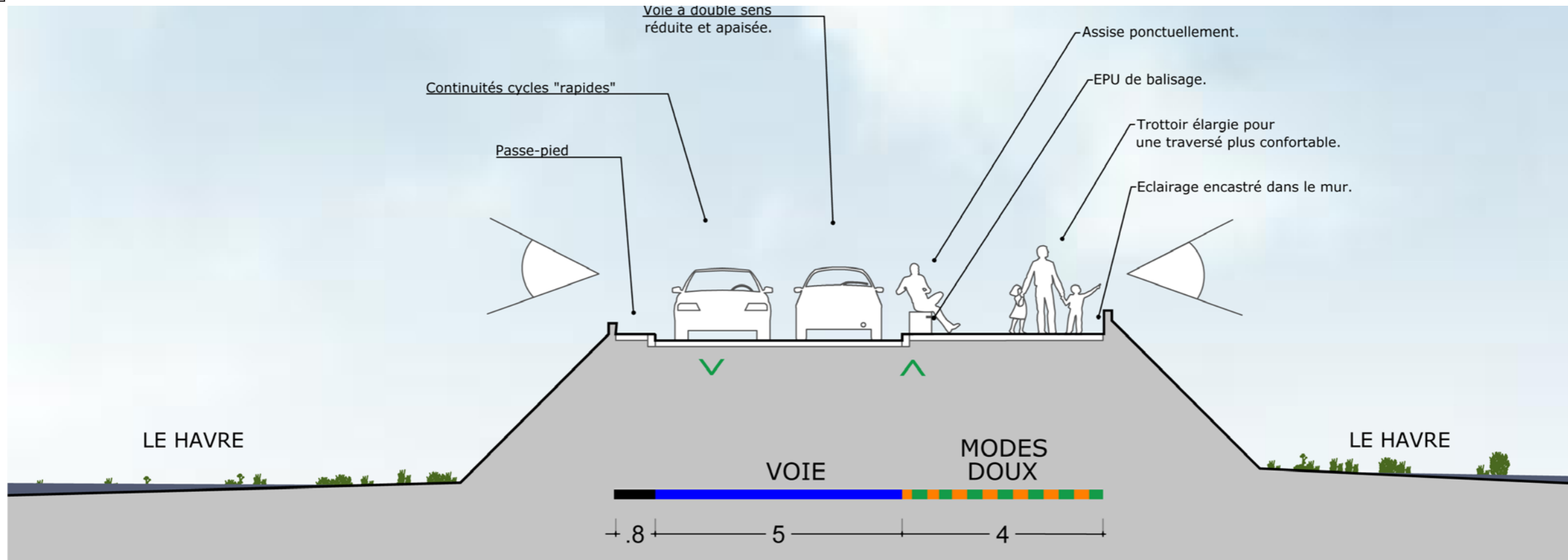


BARNEVILLE-PLAGE - AVENUE DE LA MER / ROUTE DIGUE - COUPE 04- PROPOSITION

EXISTANT



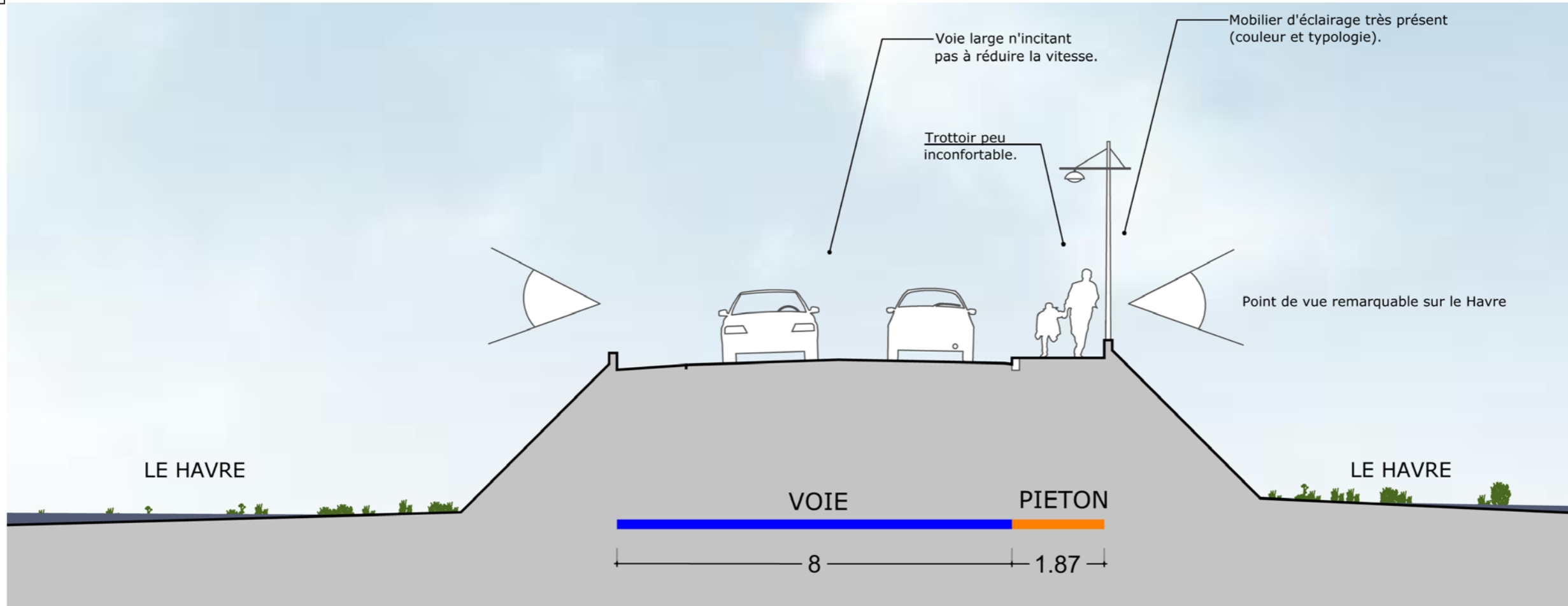
PROJET



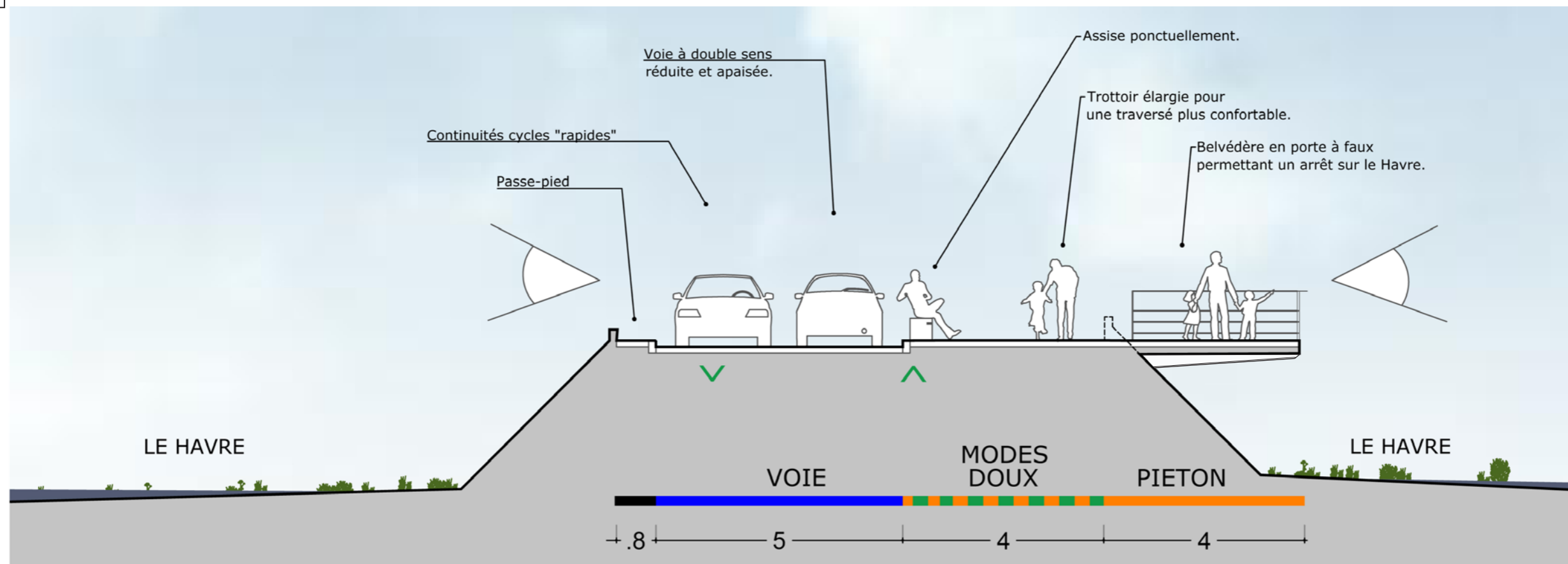
Echelle : 1/100

BARNEVILLE-PLAGE - AVENUE DE LA MER / ROUTE DIGUE - COUPE 04 - BELVÉDÈRE

EXISTANT



PROJET



Echelle : 1/100

BARNEVILLE-PLAGE - AVENUE DE LA MER / ROUTE DIGUE - RÉFÉRENCES



Belvédère, Le Pellerin, Phytolab.



Eclairage rassant, Passerelle du Mont-saint-michel, .



BARNEVILLE-PLAGE - AVENUE DE LA MER / ROUTE DIGUE - EXISTANT



BARNEVILLE-PLAGE - AVENUE DE LA MER / ROUTE DIGUE - PROJET



